

**АДМИНИСТРАЦИЯ
МАРКОВСКОГО СЕЛЬСОВЕТА
ГЛУШКОВСКОГО РАЙОНА КУРСКОЙ ОБЛАСТИ**

ПОСТАНОВЛЕНИЕ

от 28 сентября 2016 г. № 73

**Об утверждении схем расположения земельных участков
на кадастровом плане территории**

В соответствии с Земельным Кодексом Российской Федерации от 25.10.2001 года № 136 –ФЗ, Федеральными законами от 21.12.2001 года № 178-ФЗ « О приватизации государственного и муниципального имущества», от 23.06.2014 года № 171 – ФЗ « О внесении изменений в земельный Кодекс Российской Федерации» от 25.10.2001 года № 137-ФЗ « О введении в действие Земельного Кодекса Российской Федерации» от 21.07.1997 года № 122-ФЗ « О государственной регистрации прав на недвижимое имущество и сделок с ним», Администрация Марковского сельсовета Глушковского района Курской области ПОСТАНОВЛЯЕТ:

1. Утвердить схему расположения земельного участка на кадастровом плане территории из земель сельскохозяйственного назначения, расположенного по адресу: Курская область, Глушковский район, МО « Марковский сельсовет» с видом разрешённого использования: для сельскохозяйственного производства, площадью 56 732 кв.м, в кадастровом квартале: 46:03:050608 (схема прилагается).
2. Предварительно согласовать предоставление Пограничному управлению Курской области (адрес: г. Курск, ул. Косухина, 49) Участка общей площадью 56 732 кв.м. указанного в п. 1 настоящего постановления.
3. Пограничному управлению обеспечить выполнение кадастровых работ, необходимых для образования Участка в соответствии со схемой расположения земельного участка и обратиться в орган кадастрового учета с заявлением об осуществлении государственного кадастрового учета Участка.
4. Пограничному управлению, после осуществления государственного кадастрового учета, выполнить мероприятия по переводу Участка из категории земель сельскохозяйственного назначения в категорию земель промышленности и иного специального назначения и по изменению вида разрешенного использования Участка с « для сельскохозяйственного производства» на вид разрешенного использования « Охрана Государственной границы».

Утверждена

Григорьевский

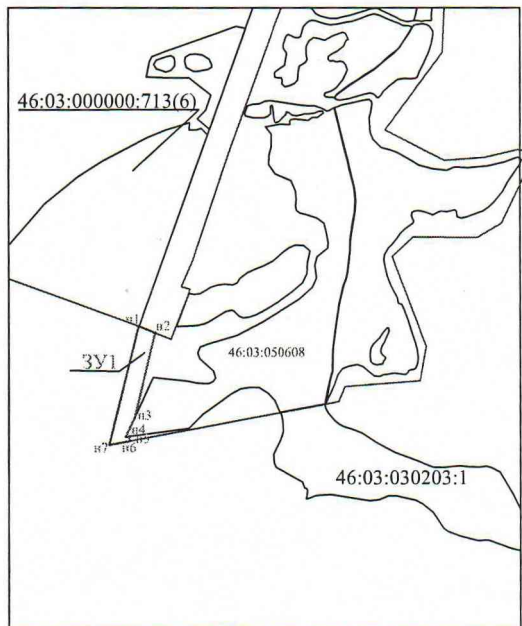
Администрации

Муниципального образования

от 22.09 2016 № 73



Схема расположения земельного участка или земельных участков на кадастровом плане территории








Масштаб 1:25000

Координаты характерных точек в системе координат МСК-46

Условный номер земельного участка: 46:03:050608:ЗУ1		
Площадь образуемого земельного участка: 56 732 кв.м		
КООРДИНАТЫ		
Номер точки	X	Y
ЗУ1		
н1	383111.49	1167209.64
н2	383075.95	1167297.67
н3	382629.15	1167186.63
н4	382530.52	1167140.22
н5	382533.54	1167162.87
н6	382506.78	1167156.21
н7	382487.64	1167054.6
н1	383111.49	1167209.64

Условные обозначения:

-  - образуемый земельный участок
-  н1. - характерная точка образуемого земельного участка
-  - граница земельного участка, установленная в соответствии с федеральным законом, включенная в ГКН
- 46:03:000000 - номер кадастрового квартала
-  - граница кадастрового квартала
-  - граница муниципального образования